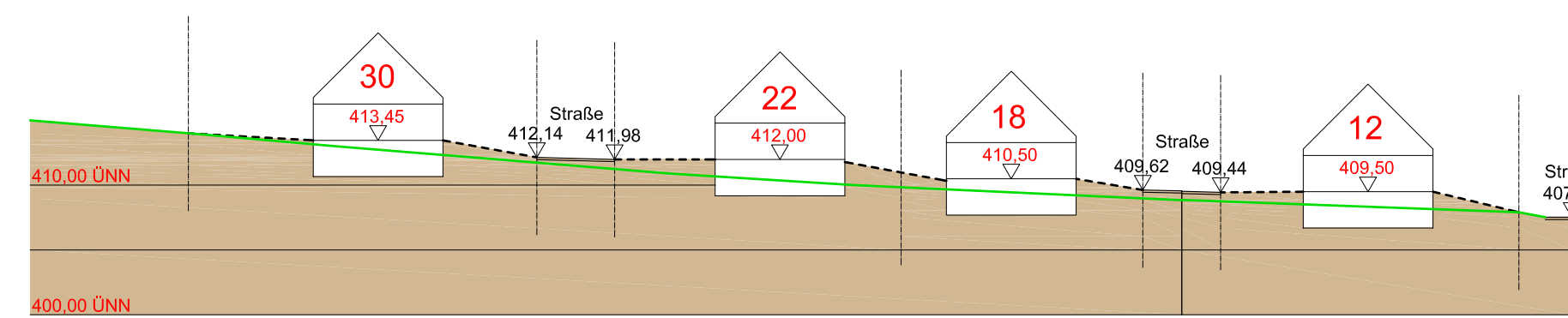
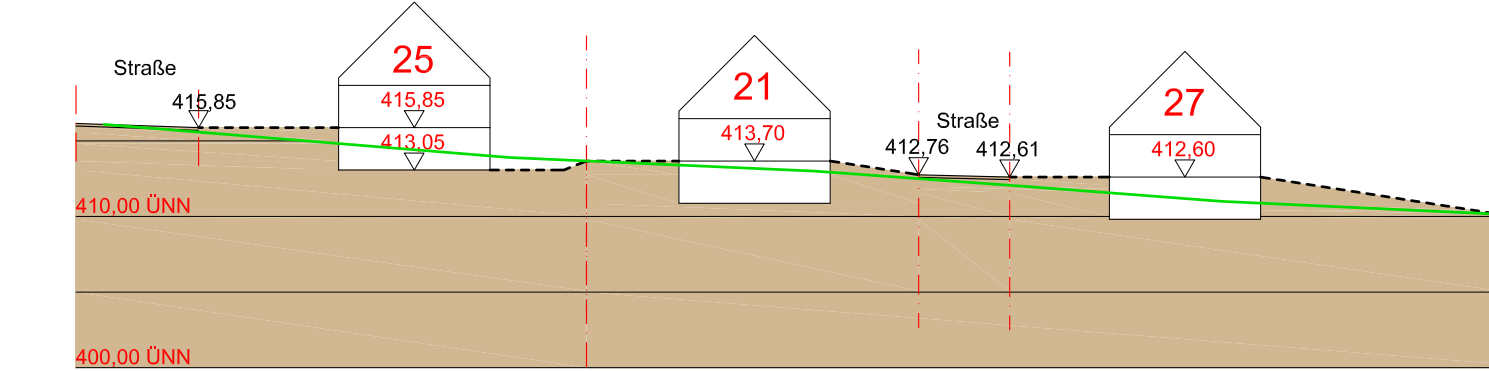


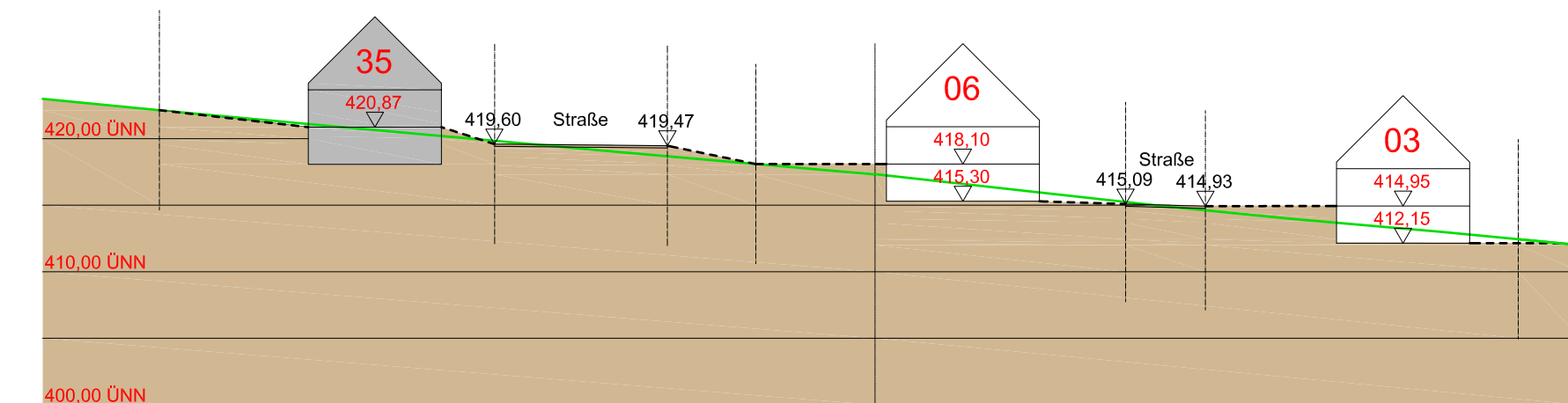
Schnitt 1



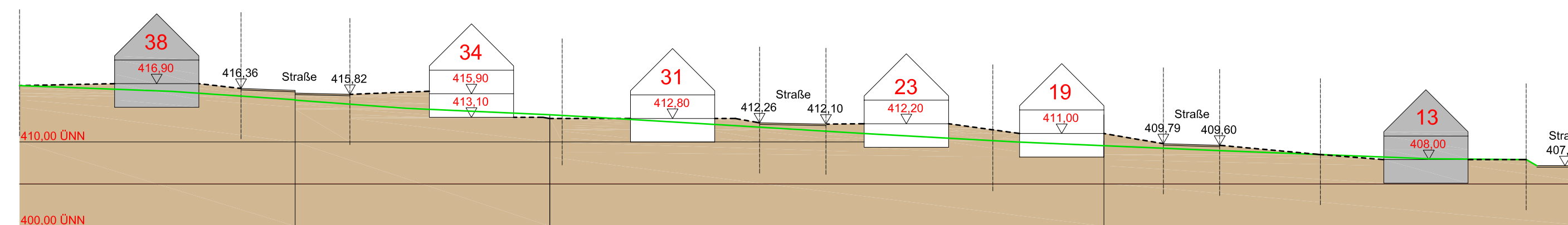
Schnitt 7



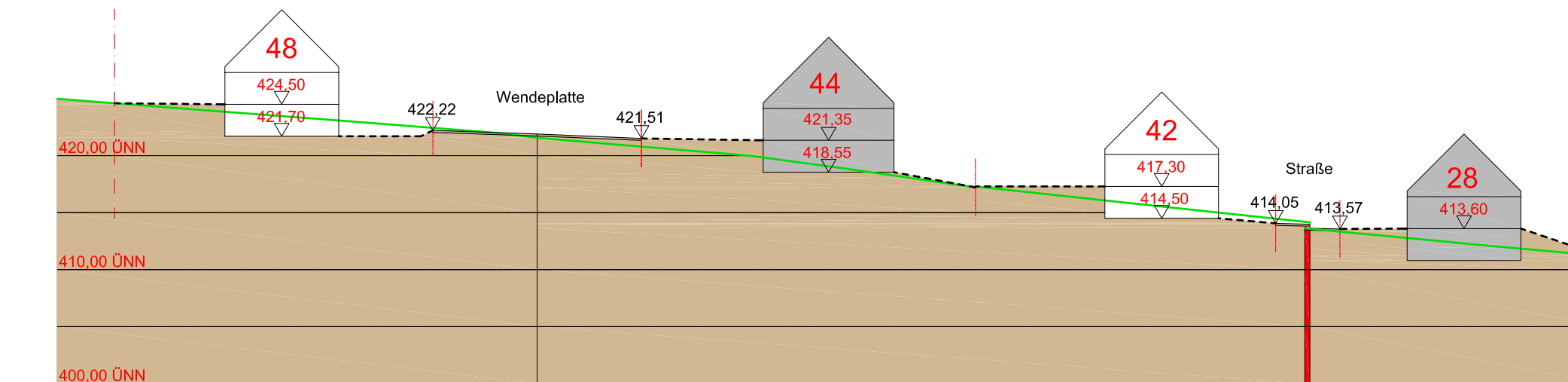
Schnitt 13



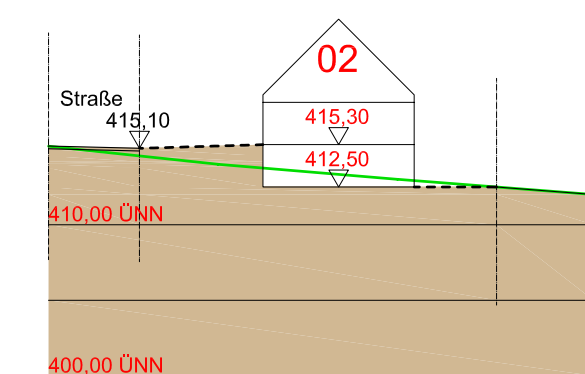
Schnitt 2



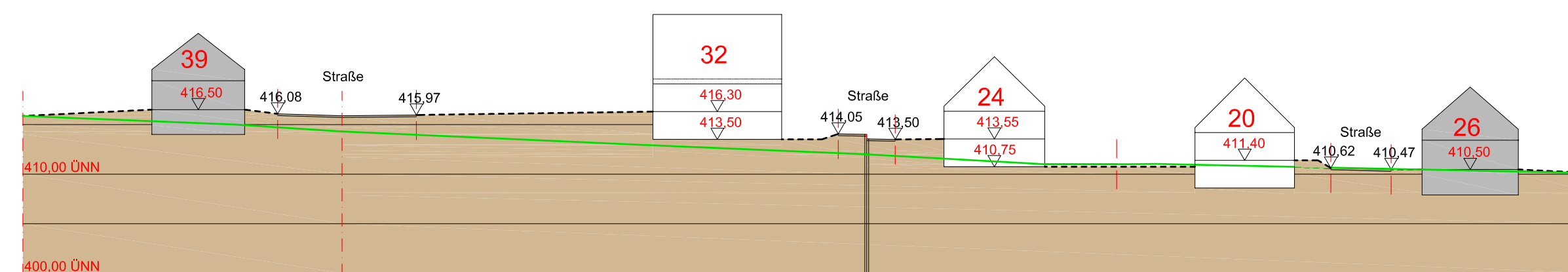
Schnitt 8



Schnitt 14



Schnitt 3



Schnitt 9

Festsetzungen durch Planzeichen

411,00 Höhenkote OK Rohdecke Untergeschoss / Erdgeschoss s.a. Satzung § 7 Abs. 7

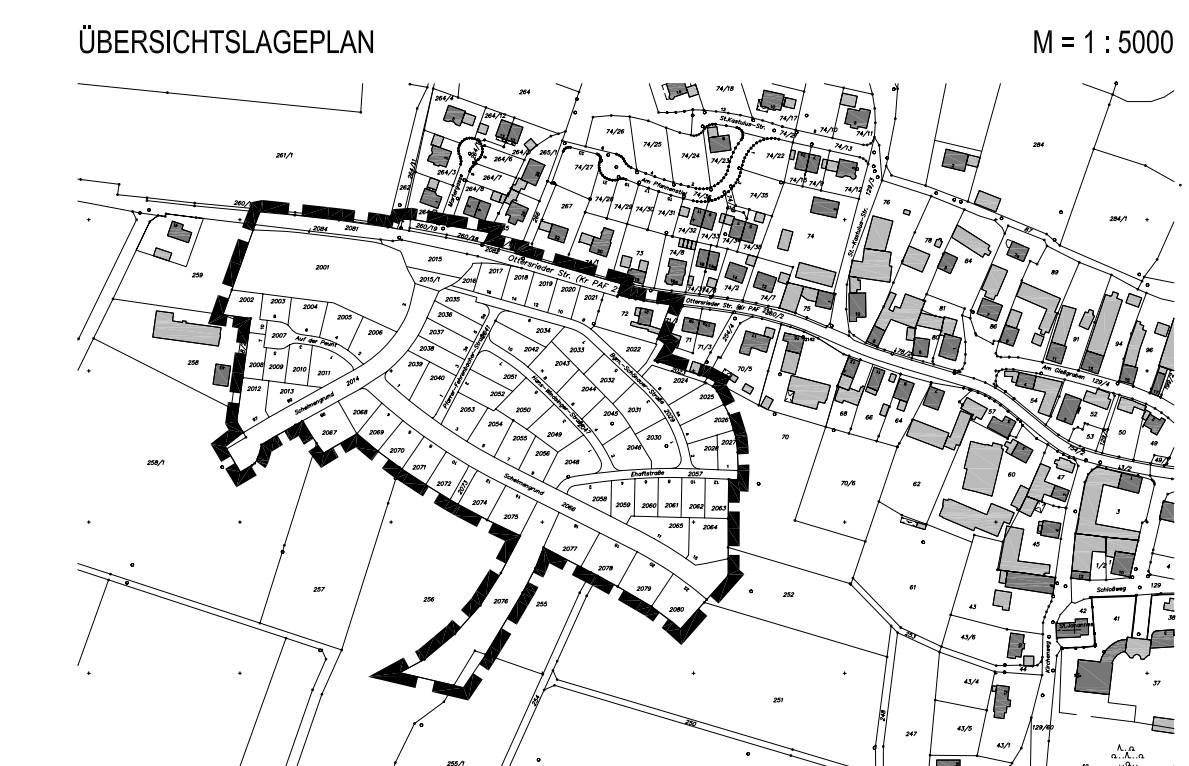
Hinweise durch Planzeichen

- 415,82 bestehende Geländehöhen
- 32 Parzellnummer
- bereits errichtete Gebäude
- Ursprungsgelände
- vorgeschlagener Geländevertauf

GEMEINDE ROHRBACH
LANDKREIS PFAFFENHOFEN

BP. NR. 37 "SCHELMENGRUND - 1.BA"
1. ÄNDERUNG (D)

GELÄNDESCHNITTE M 1:500



ENTWURFSVERFASSER:

URSPRUNGSBEBAUUNGSPLAN
Büro für Stadtplanung GbR
Maximilian und Claudia Meinel

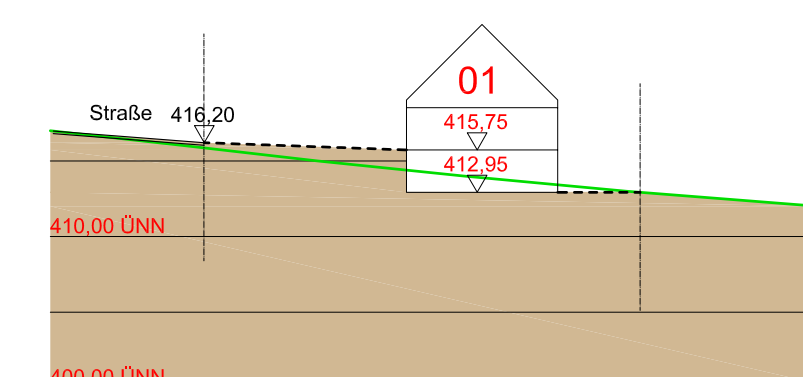
ÄNDERUNGSBEBAUUNGSPLAN

WipflerPLAN

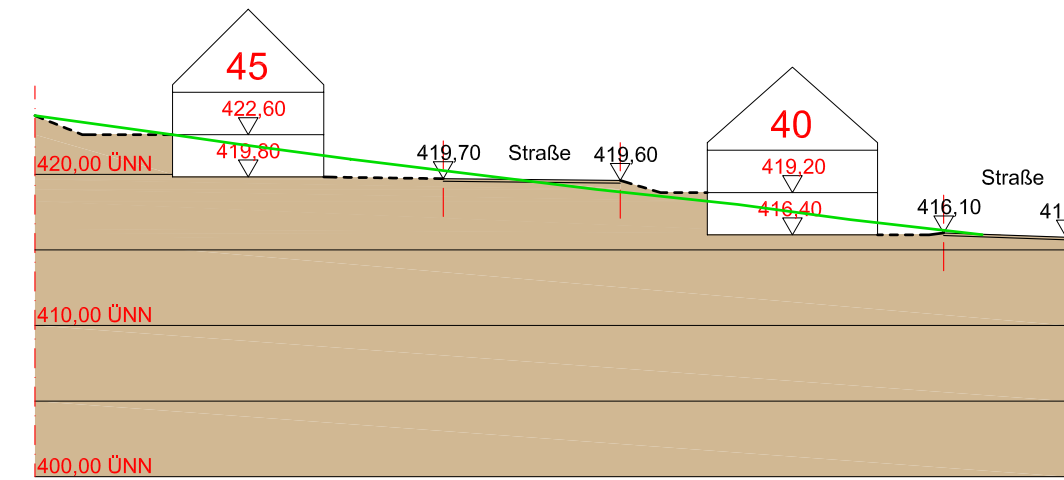
Architekten
Bauingenieure
Vermessungsingenieure
Erschließungssträger

Hohenwarter Straße 124
85276 Pfaffenhofen
Tel.: 08441 504822
Fax: 08441 504629
Mail: ue@wipflerplan.de

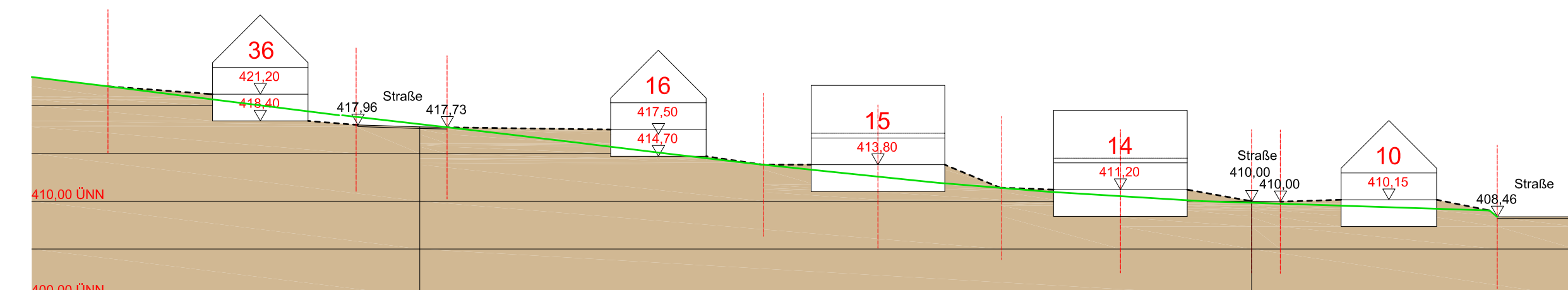
PFAFFENHOFEN, DEN 10.05.2011
GEÄNDERT, DEN 02.08.2011
20.09.2011



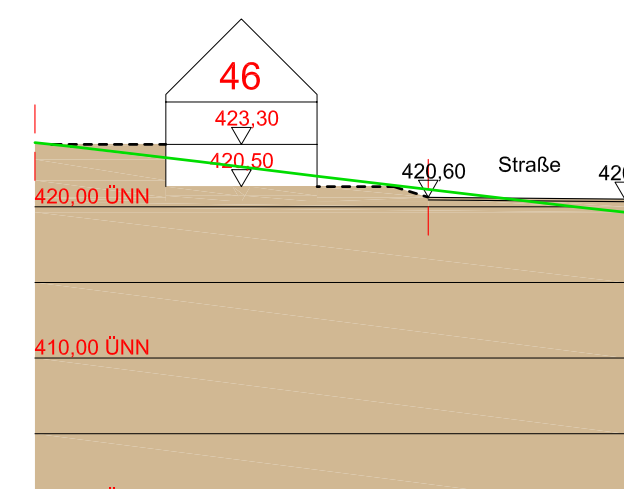
Schnitt 4



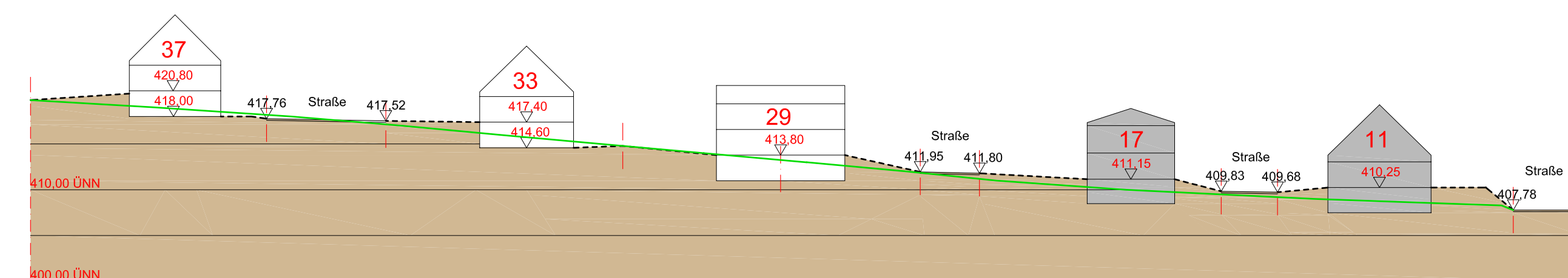
Schnitt 10



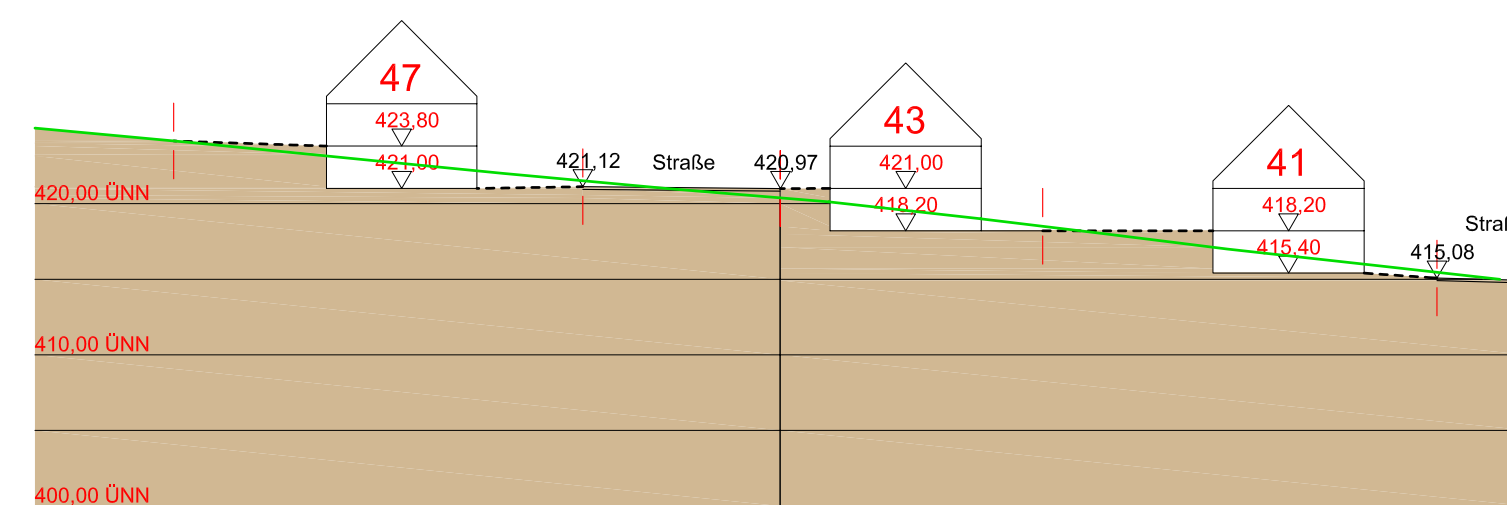
Schnitt 5



Schnitt 11



Schnitt 6



Schnitt 12